

La Puerta

La puerta
del
Cerrato





La puerta
del
Cerrato

PATRIMONIO CULTURAL



INDUSTRIA Y PRODUCTOS AGROALIMENTARIOS



SERVICIOS TURÍSTICOS

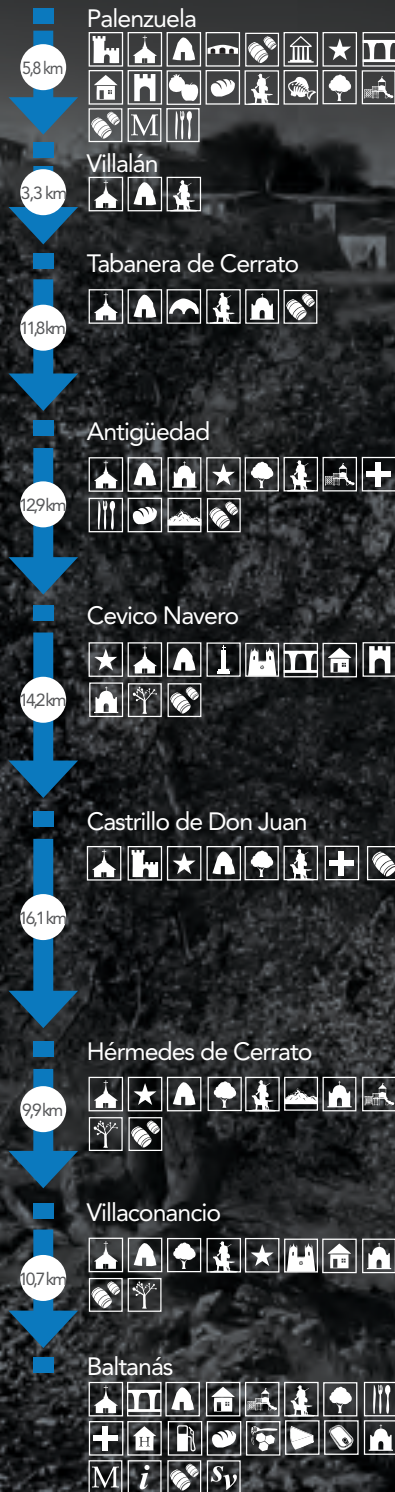


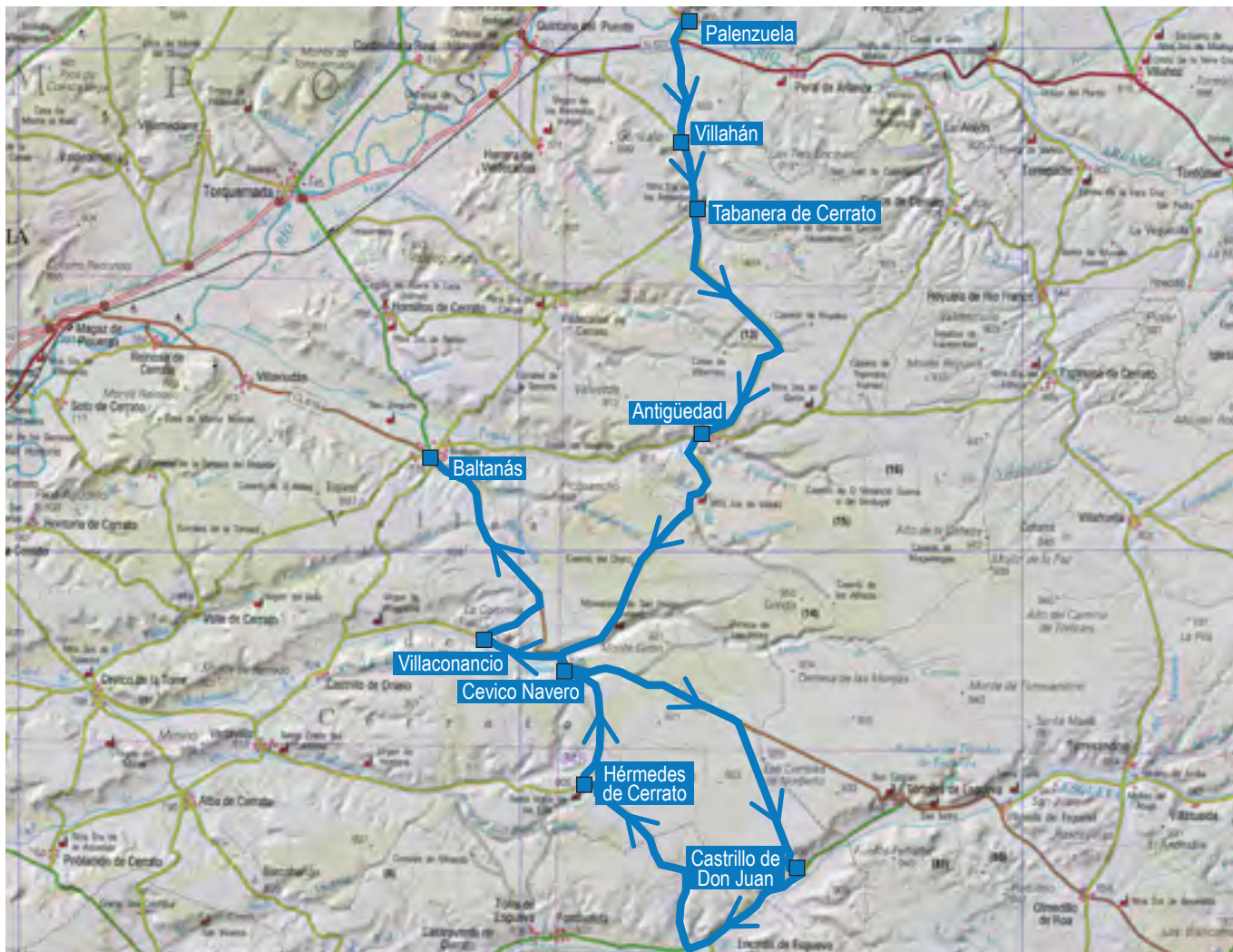
PATRIMONIO AMBIENTAL



RUEDA

el
Cerrato
interior





El Cerrato
Ruta interior 2

PATRIMONIO CULTURAL



INDUSTRIA Y PRODUCTOS AGROALIMENTARIOS



SERVICIOS TURÍSTICOS



PATRIMONIO AMBIENTAL



Estadística

Sotos y valles
del
Cerrato

Baltanás



Valle de Cerrato



Soto de Cerrato



Magaz de Pisuegra



Reinoso de Cerrato



Villaviudas

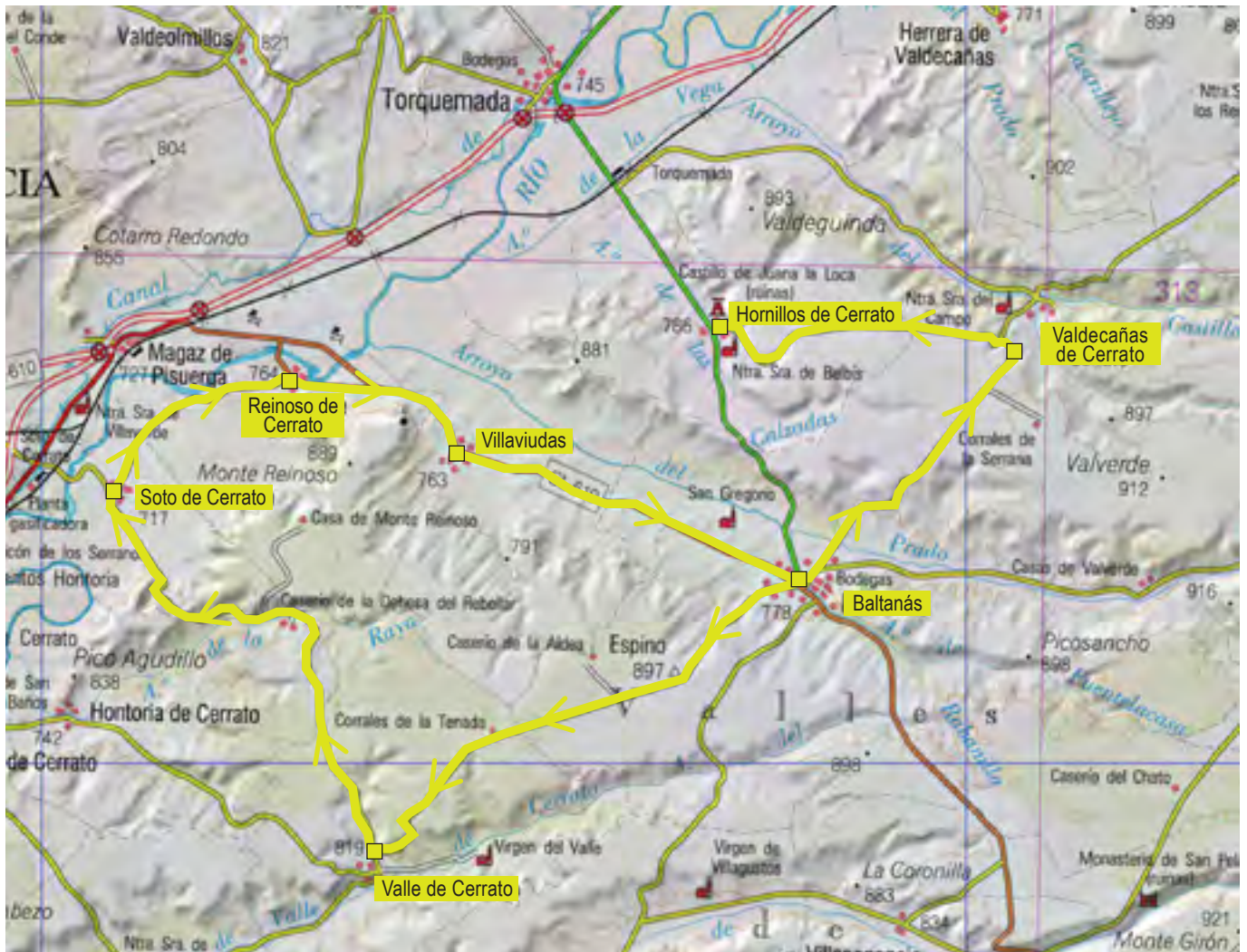


Valdecañas de Cerrato



Hornillos de Cerrato





Sotos y valles del Cerrato

PATRIMONIO CULTURAL



INDUSTRIA Y PRODUCTOS AGROALIMENTARIOS



SERVICIOS TURÍSTICOS



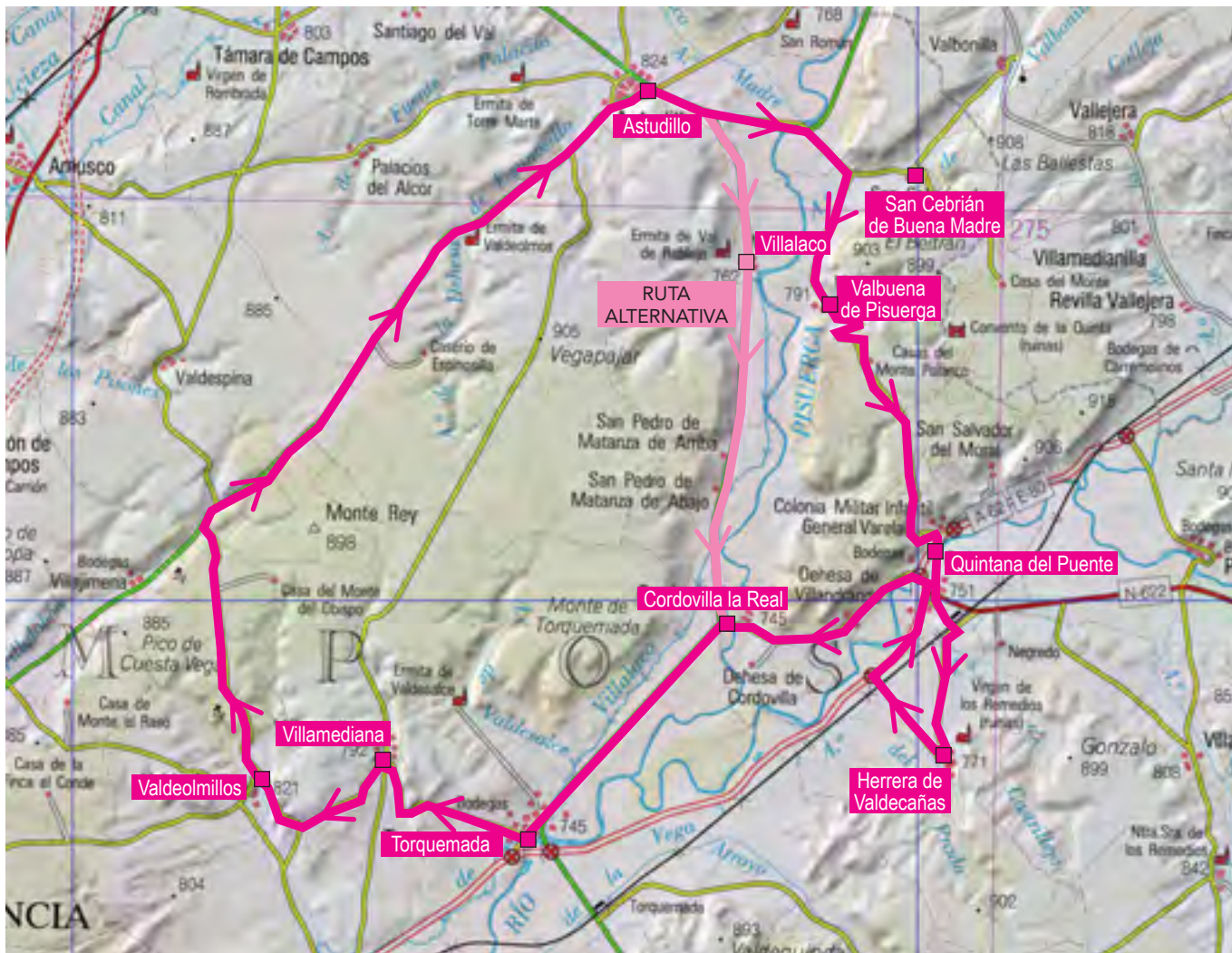
PATRIMONIO AMBIENTAL



La ribera del Pisuerga

La ribera
del
Pisuerga





Ruta 4

La ribera del Pisuerga

PATRIMONIO CULTURAL

-  Conjunto histórico-artístico
-  Monumento BIC
-  Museo
-  Edificio religioso
-  Montasterio/convento
-  Edificio civil
-  Castillo
-  Muralla/puerta
-  Puente

-  Arquitectura tradicional
-  Rollo
-  Yeseras
-  Torre telégrafos
-  Canal
-  Ermita
-  Románico
-  Barrio de bodegas

INDUSTRIA Y PRODUCTOS AGROALIMENTARIOS

-  Frutas/hortalizas
-  Carnes frescas
-  Quesos
-  Lácteos
-  Bodegas
-  Pan y repostería
-  Miel
-  Conservas
-  Frutos secos

SERVICIOS TURÍSTICOS

-  Farmacia
-  Hotel/hostal/pensión
-  Turismo rural
-  Restaurante
-  Gasolinera
-  Estación tren
-  Oficina turismo
-  Servicios varios


PATRIMONIO AMBIENTAL

-  Espacio natural
-  Área recreativa
-  Coto de pesca
-  Coto de Caza
-  Árboles singulares
-  Paraje singular

Las riberas del Arlanza

Las riberas
del
Arlanza
y río Franco

Espinosa de Cerrato



4 km

Royuela de Río Franco



3 km

Cobos de Cerrato



5 km

Pinilla de Arlanza



3,3 km

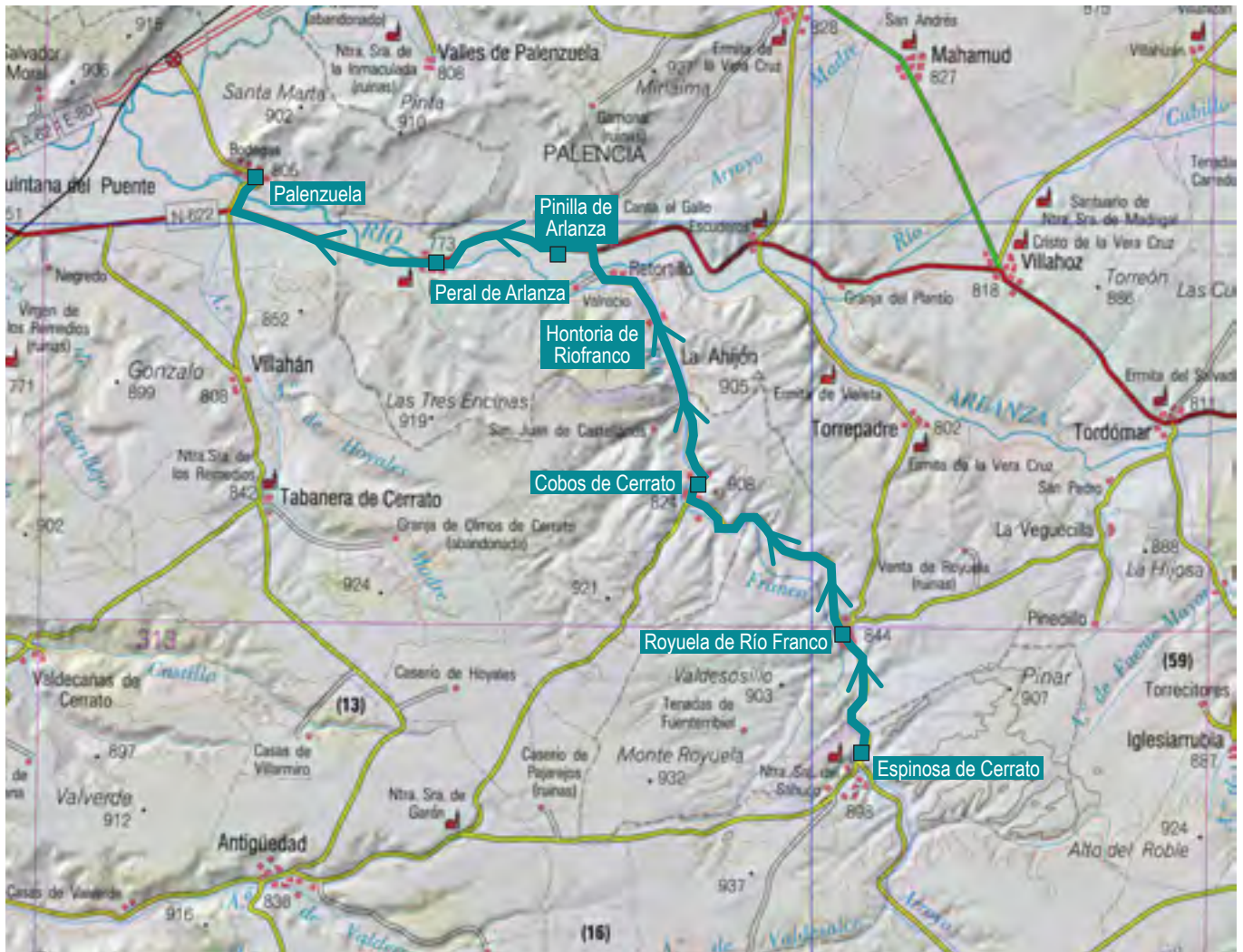
Peral de Arlanza



6,8 km

Palenzuela





Las riberas
del

Arlanza
y río Franco

PATRIMONIO CULTURAL



INDUSTRIA Y PRODUCTOS AGROALIMENTARIOS



SERVICIOS TURÍSTICOS



PATRIMONIO AMBIENTAL





Sendas y veredas
por el
Cerrato

El Cerrato palentino



- **El Canal de Castilla** (Distancia aprox. 54 Km.)
Villamuriel de Cerrato, Dueñas, Valoria la Buena, Trigueros del Valle, Palazuelos, Aguilarejo, Cabezón de Pisuerga y Valladolid.
- **El Canal de Villalaco o de Alfonso XIII** (Distancia aprox. 32 Km.)
Villalaco, Cordovilla la Real, Torquemada, Villamediana, Magaz de Pisuerga, Villamuriel y Baños Cerrado.
- **Del Paseo de las Lilas a San Gregorio** (Distancia aprox. 10 Km.)
Villaviudas, Dehesa de Tablada, ermita de San Gregorio y Baltanás.
- **De Hontoria a Reinoso de Cerrato por Valdebecerra y Las Derrumbadas** (Distancia aprox. 10 Km.)
Hontoria de Cerrato, Las Derrumbadas, Soto de Cerrato y Reinoso de Cerrato.
- **De Villella al Torreón de la Greda** (Distancia aprox. 10 Km.)
Antigua, Ermita de Villella, Fuente de los Serrano, Cañada Real Burgalesa y Torreón de la Greda.
- **El Valle del infierno, Valdesalce y El Monte de Torquemada** (Distancia aprox. 19 Km.)
Torquemada, Cordovilla la Real, Paramillo de la Virgen, Monte de Torquemada y Ermita de Valdesalce.
- **El Valle Bueno** (Distancia aprox. 18 Km.)
Astudillo, Valbuena de Pisuerga, la Quinta (Ruinas) y San Cebrián de Buena Madre.

Sendas y veredas
por el
Cerrato